










SUELO NO URBANIZABLE

-  SNU-G Genérico
-  SNU-EP Ecológico-Paisajístico
-  SNU-DA Dehesa Arbolada
-  SNU-AP Alta productividad
-  SNU-AG Agrícola Ganadero


SNU PROTEGIDO POR AFECCIONES ESPECÍFICAS



-  SNU-A Aguas
-  SNU-I Infraestructuras
-  SNU-VP Vías Pecuarias
CAÑADA REAL DE MERINAS O CAÑADA REAL DEL PUERTO EL PICO Y MIRAVETE

Elemento Catalogado

-  Cobertizo en dehesa la jarilla

SNU-YC Yacimientos Arqueológicos

-  1.-Villa romana de El Pino
- 2.-Villa romana de Fuente del Foro
- 3.-Villa romana de El Olivar de Pedro Mentira
- 4.-Yacimiento tardorromano de los Campilleres
- 5.-Yacimiento indeterminado
- 6.-Villa romana Los Molinillos
- 7.-Villa romana La Jarilla
- 8.-Villa romana El Apartadero
- 9.-Villa romana El Olivar del Bote
- 10.-Villa romana de El arroyo de la Machacona
- 11.-La canchera de las Palomas, abrigo con pinturas rupestres esquemáticas
- 12.-Villa tardorromana de Puente del Arroyo Mata

-  SU Suelo Urbano
-  SAU Suelo Apto para Urbanizar


NORMAS SUBSIDIARIAS DE PLANEAMIENTO

AYUNTAMIENTO DE BELVÍS DE MONROY

MODIFICACIÓN PUNTUAL Nº 3

NORMATIVA ACTUAL

Clasificación del Suelo del Término Municipal

	Equipo redactor:	Plano Nº:	Escala:
	OTU Mancomunidad Campo Arañuelo Miguel Sanz Salazar, Arquitecto	1	1: 15.000

